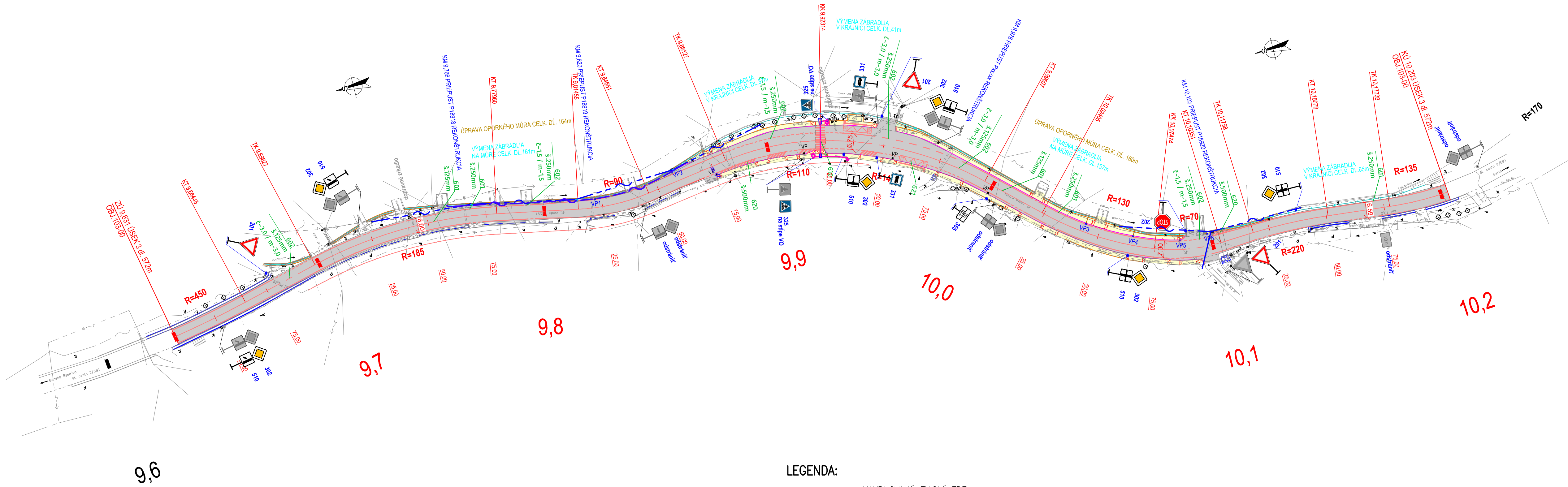


LEGENDA:

- NAVRHOVANÉ ZVISLÉ TDZ zobrazené farebne
- JESTVUJÚCE ZVISLÉ TDZ zobrazené šedou farbou
- NAVRHOVANÉ VODOROVNÉ TDZ
- NAVRHOVANÉ ZVODIDLO

POZNÁMKA

- Všetky navrhované zvislé dopravné značky na ceste II/591 sú ZÁKLADNÉHO rozmeru, reflexné, v súlade s STN 01 8020.
- Všetky vodorovné dopravné značenia sú navrhnuté v reflexnej úprave v súlade s STN 01 8020 bielej farby.
- Všetky existujúce zvislé dopravné značky, ktoré sú v rozpore s novonavrhovaným dopravným značením sa odstraňujú.



LEGENDA:


- NAVRHOVANÉ ZVISLÉ TDZ zobrazené farebne
- JESTVUJÚCE ZVISLÉ TDZ zobrazené šedou farbou
- NAVRHOVANÉ VODOROVNÉ TDZ
- NAVRHOVANÉ ZVODIDLO


POZNÁMKA

- Všetky navrhované zvislé dopravné značky na ceste II/591 sú ZÁKLADNÉHO rozmeru, reflexné, v súlade s STN 01 8020.
- Všetky vodorovné dopravné značenia sú navrhnuté v reflexnej úprave v súlade s STN 01 8020 bielej farby.
- Všetky existujúce zvislé dopravné značky, ktoré sú v rozpore s novonavrhovaným dopravným značením sa odstraňujú.

SÚRADNICOVÝ SYSTÉM : S-JTSK, realizácia JTSK  
VÝŠKOVÝ SYSTÉM : BpV


C.2


OBJEDNÁVATEL: <b>Banskobystrický samosprávny kraj</b> Banská Bystrica Námestie SNP č. 23 974 01 Banská Bystrica	 <b>BANSKOBYSSTRICKÝ SAMOSPÁRNY KRAJ</b>
---	---

 <b>ISPO inžinierske stavby</b> Slovenská 86, 080 01 Prešov Námestie SNP č. 23 tel.: 051/74 636 95, 74 636 99	ZODP. PROJEKTANT: ING. S. KRISTOF VYPRACOVAL: ING. M. PETRA	HL. PROJEKTANT: ING. M. DOUBRAVSKÝ KONTROLOVAL: ING. J. ANTOL
OBJEDNÁVATEL: <b>Banskobystrický samosprávny kraj</b> OKRES: BANSKÁ BYSTRICA KAT. ÚZEMIE: BANSKÁ BYSTRICA, HORNÁ MČIČA, DOĽNÁ MČIČA, ČERIN, BEČOV, SEBEDÍN STAVBA: <b>Rekonštrukcia cesty a mostov II/591 Banská Bystrica - hr. okr. BB/ZV - Zvolenská Slatina I. etapa</b> ČASŤ: <b>Dopravné značenie celej stavby</b> PRÍLOHA: <b>Trvalé dopravné značenie v km 9,631 - 10,203</b>	KRAJ: BANSKOBYSSTRICKÝ DÁTUM: 09/2020 STUPEŇ: DSP s DRS Č. ZÁKAZKY: 3013/2019 MIERKA: 1:1000 Č. PRÍLOHY: Č. SUPRÁVY:	

SÚRADNICOVÝ SYSTÉM : S-JTSK, realizácia JTSK  
VÝŠKOVÝ SYSTÉM : BpV

C.2

OBJEDNÁVATEL: <b>Banskobystrický samosprávny kraj</b> Banská Bystrica Námestie SNP č. 23 974 01 Banská Bystrica	 <b>BANSKOBYSSTRICKÝ SAMOSPÁRNY KRAJ</b>
---	---

 <b>ISPO inžinierske stavby</b> Slovenská 86, 080 01 Prešov Námestie SNP č. 23 tel.: 051/74 636 95, 74 636 99	ZODP. PROJEKTANT: ING. S. KRISTOF VYPRACOVAL: ING. M. PETRA	HL. PROJEKTANT: ING. M. DOUBRAVSKÝ KONTROLOVAL: ING. J. ANTOL
OBJEDNÁVATEL: <b>Banskobystrický samosprávny kraj</b> OKRES: BANSKÁ BYSTRICA KAT. ÚZEMIE: BANSKÁ BYSTRICA, HORNÁ MČIČA, DOĽNÁ MČIČA, ČERIN, BEČOV, SEBEDÍN STAVBA: <b>Rekonštrukcia cesty a mostov II/591 Banská Bystrica - hr. okr. BB/ZV - Zvolenská Slatina I. etapa</b> ČASŤ: <b>Dopravné značenie celej stavby</b> PRÍLOHA: <b>Trvalé dopravné značenie v km 9,631 - 10,203</b>	KRAJ: BANSKOBYSSTRICKÝ DÁTUM: 09/2020 STUPEŇ: DSP s DRS Č. ZÁKAZKY: 3013/2019 MIERKA: 1:1000 Č. PRÍLOHY: Č. SUPRÁVY:	